

SMARTLAND

IL SOLE E L'AZZURRO

INVESTIMENTI TERRITORIALI INTEGRATI


Trinità di Delia
CASTELVETRANO
Campobello di Mazara
Cave di Cusa
Parco Archeologico di Selinunte
Marinella di Selinunte
Foce del Belice
Le Solette
Portopalo di Menfi
Lido Fiori
Giache Bianche
Bertolino di Mare
Maragani
Spiaggia San Marco
Renella
Capo San Marco
Foggia
Lido
Muciare
Sovareto
Castello Incantato
Stufe Vaporose di San Calogero
Castello di Poggiodiana
San Giorgio
Torre Macauda
Foce del Verdura
Piana Grande
Seccagrande di Ribera
Borgo Bonsignore
Foce del Platani
Capo Bianco
Bovo Marina
Riserva di Torre Salsa
Cannicella
Siculiana Marina
Giallonardo
Baia d'Argilla
Le Spiaggette
Capoiddrazzu
Cappo Rossello
Scala dei Turchi
Lido Azzurr
Torre di Carlo V
Punta Caos
Cattedrale di Sale
Scavi Archeologici di Eraclea Minoa
Lago Arancio
Bosco del Magaggiaro
Montevago
Santa Margherita di Belice
Partanna
Sambuca di Sicilia
Caltabellotta
Ribera
Cianciana
Raffadali
AGRIGENTO
Torretta Granitola
Tre Fontane
Triscina
Marinella di Selinunte
Foce del Belice
Le Solette
Portopalo di Menfi
Lido Fiori
Giache Bianche
Bertolino di Mare
Maragani
Spiaggia San Marco
Renella
Capo San Marco
Foggia
Lido
Muciare
Sovareto
Castello Incantato
Stufe Vaporose di San Calogero
Castello di Poggiodiana
San Giorgio
Torre Macauda
Foce del Verdura
Piana Grande
Seccagrande di Ribera
Borgo Bonsignore
Foce del Platani
Capo Bianco
Bovo Marina
Riserva di Torre Salsa
Cannicella
Siculiana Marina
Giallonardo
Baia d'Argilla
Le Spiaggette
Capoiddrazzu
Cappo Rossello
Scala dei Turchi
Lido Azzurr
Torre di Carlo V
Punta Caos
Cattedrale di Sale
Scavi Archeologici di Eraclea Minoa
Lago Arancio
Bosco del Magaggiaro
Montevago
Santa Margherita di Belice
Partanna
Sambuca di Sicilia
Caltabellotta
Ribera
Cianciana
Raffadali
AGRIGENTO

SMARTLAND
IL SOLE E L'AZZURRO
INVESTIMENTI TERRITORIALI INTEGRATI

INDICE

COS'È L'ITI?
2
PERCHÈ SCEGLIERE L'ITI
3
I SEI FONDAMENTI DEL MODELLO ITI
4
I CINQUE PROGETTI PORTANTI
5
STRATEGIE DI SVILUPPO
6
UN PIANO DI INVESTIMENTO AMBIZIOSO
7
L'ORGANIZZAZIONE DELL'ITI
8
INDIVIDUAZIONE DELL'ADVISOR TECNICO
10
VANTAGGI PER I COMUNI E RISULTATI ATTESI
11
IMPATTO TERRITORIALE
12
CONCLUSIONI
14
COSTITUZIONE DELLA GOVERNANCE ITI
15





COS'È L'ITI?

L'**Investimento Territoriale Integrato (ITI)**, disciplinato dagli articoli 28, 29 e 30 del Regolamento (UE) 2021/1060, è uno strumento dell'Unione Europea che permette a un insieme di Comuni appartenenti a uno stesso territorio di collaborare per sviluppare progetti strategici integrati.
Questo strumento consente di riunire tutte le esigenze infrastrutturali in un'**unica pianificazione strategica**, garantendo **interventi mirati e coordinati**.

I 10 COMUNI COINVOLTI

- Campobello di Mazara
- Castelvetrano
- Menfi
- Sciacca
- Ribera
- Cattolica Eraclea
- Montallegro
- Siculiana
- Realmonte
- Porto Empedocle

L'ITI è uno strumento strategico che può trasformare le sfide territoriali in opportunità di crescita e sviluppo.

Aver adottato questa visione significa lavorare insieme per un futuro migliore e più sostenibile per le nostre comunità locali.

QUALI SONO I VANTAGGI?

- **Visione ampia del territorio:**
  L'ITI consente di guardare oltre i confini amministrativi tradizionali e affrontare le sfide in modo congiunto.

- **Accesso a risorse finanziarie diversificate:**
  Fondi Europei come il FESR (Fondo Europeo di Sviluppo Regionale), l'FSE+ (Fondo Sociale Europeo Plus) e altri fondi di coesione.

- **Tempi certi e procedure snelle:**
  Lo strumento agevola la gestione delle risorse e semplifica le modalità di attuazione.

- **Sviluppo intelligente e sostenibile:**
  Promuove la crescita economica e la coesione sociale con un approccio integrato e sostenibile.

- **Pianificazione partecipativa:**
  Coinvolge cittadini, enti locali e stakeholder per trovare soluzioni condivise.







PERCHÉ SCEGLIERE L'ITI?

- Consente di **pianificare lo sviluppo del territorio in modo strategico e innovativo.**

- Aiuta a **rispondere concretamente alle esigenze della comunità locale,** unendo le forze per affrontare le sfide del futuro.

- Promuove uno **sviluppo intelligente, sostenibile e inclusivo**, che rispecchia le priorità dell'Europa e dei nostri territori.



I SEI FONDAMENTI DEL MODELLO ITI

Il modello ITI adottato dai 10 comuni del tratto di costa del GALP "Il Sole e l'Azzurro" si basa su sei principi fondamentali che ne garantiscono l'efficacia e la coerenza con le esigenze del territorio:

Gli ITI come strumenti attuativi

Gli Investimenti Territoriali Integrati **non sostituiscono la programmazione territoriale, ma la completano.** I beneficiari principali sono esclusivamente le Amministrazioni Comunali.

Dialogo costruttivo con le Amministrazioni

Il GALP, in qualità di soggetto attuatore dell'ITI non si sostituisce alle Amministrazioni Comunali, ma opera al loro fianco. La sinergia e la collaborazione fra istituzioni rappresentano la chiave per il successo delle strategie di sviluppo territoriale.

ITI su misura per il territorio

Un ITI non può essere copiato da altri territori: deve essere progettato in base alle caratteristiche e necessità specifiche dell'area.

Connessione con altri territori

Gli ITI non sono strumenti isolati. Devono dialogare con le aree circostanti e trarre ispirazione da esperienze analoghe, sia a livello nazionale che europeo.

Flessibilità e adattabilità

L'ITI si sviluppa su un **orizzonte temporale di medio-lungo periodo** (nove anni), in cui è essenziale disporre di **strumenti flessibili e capaci di adattarsi ai mutamenti del contesto territoriale, economico e normativo.**

Polo attrattore per la crescita

L'obiettivo non è soltanto realizzare infrastrutture, ma assicurarne nel tempo efficienza, sostenibilità e capacità di generare valore duraturo per le comunità locali.

UN PROGETTO DI SVILUPPO SOSTENIBILE

La strategia di sviluppo si fonda su un concetto chiave:

"L'acqua come matrice di sviluppo multidimensionale"

In un territorio dove storia e arte rappresentano le radici che ne hanno sostenuto la crescita, la nostra proposta identifica questo tema nella **valorizzazione della risorsa idrica**, che nella mitologia rappresenta la vita, il divenire, la nascita, la rigenerazione. L'acqua come filo conduttore lungo il quale si declinano i progetti più rilevanti raccolti dalle Amministrazioni e attorno ai quali può poi innescarsi un processo di rigenerazione più ampio e diffuso.

I CINQUE PROGETTI PORTANTI DELL'ITI IL SOLE E L'AZZURRO



La greenway

Un percorso greenway di circa **100 km** (da Castelvetrano a Porto Empedocle), che collega aree urbane, naturali e culturali, promuovendo:

- Mobilità dolce (pedonale e ciclabile);
- Intermodalità tra trasporto pubblico e privato;
- Riduzione delle emissioni di CO_2.

Questa infrastruttura vuole favorire il turismo sostenibile e la fruizione del territorio.



Ripascimento della costa e riqualificazione waterfront

Interventi mirati a **contrastare l'erosione costiera** e rigenerare le aree costiere, preservando il valore naturale e turistico della costa.



Sistema dei porti e marine

Uno sviluppo integrato delle infrastrutture portuali per:

- Potenziare il settore nautico da diporto;
- Aumentare l'offerta turistica legata alla nautica;
- Promuovere lo sviluppo economico locale.



Centro di competenza sull'acqua

Realizzazione di un **Centro di Competenza Internazionale sui Cambiamenti Climatici**, e in particolare sull'acqua, con una vocazione multidisciplinare, interistituzionale e euro-mediterranea: risorse idriche, agricoltura sostenibile, protezione costiera, energie rinnovabili, economia circolare, infrastrutture verdi e blu. Il progetto prevede inoltre la possibilità di istituire una rete integrata di hub tematici territoriali ciascuno con una specializzazione tecnica e operativa su aspetti chiave che riguardano la risorsa idrica.



Sistemi di gestione delle acque

Interventi per:

- garantire servizi idrici efficaci e sicuri per la popolazione;
- ridurre le perdite, le inefficienze e i rischi ambientali legati a impianti obsoleti o in condizioni di elevata criticità;
- sostenere la continuità agricola e la produttività dei territori grazie a un uso efficiente e intelligente delle risorse idriche.



STRATEGIE DI SVILUPPO

Per delineare la strategia di sviluppo siamo partiti dall'individuazione di un tema cardine attorno al quale costruirla.
L'ecosistema dell'acqua come infrastruttura territoriale integrata.
La visione proposta si fonda su un approccio che riconosce l'acqua come matrice trasversale capace di:

- **connettere comparti (turismo, salute, ricerca, agricoltura, mobilità, energia);**
- **ottimizzare sinergie tra interventi diversi ma intercorrelati;**
- **rafforzare la governance locale, promuovendo una gestione partecipata;**
- **attivare risorse e investimenti, anche intercettando fondi multilivello.**

La strategia di sviluppo è declinata in tematiche portanti:

Territorio, Energia, Acqua
Tutela della risorsa idrica come risorsa primaria e mitigazione del rischio idrogeologico.

Acque marittime e messa in sicurezza della costa
Interventi di ripascimento della costa del litorale della Sicilia sud-occidentale e riqualificazione del Waterfront.

Mobilità e Acqua
Nuovo sistema di mobilità via mare e porti trasformati in veri e propri hub di interscambio.

Sviluppo economico, Agricoltura Sostenibile e Acqua
Sperimentazione e implementazione di nuove tecniche agricole innovative volte a ridurre l'impatto ambientale complessivo.

Formazione, Ricerca e Acqua
Centro di competenza internazionale sui cambiamenti climatici.

Acqua, Rigenerazione e Turismo consapevole
Valorizzazione delle acque termali di Sciacca, rigenerazione ed efficientamento di siti urbani.

UN PIANO D'INVESTIMENTO AMBIZIOSO: 500 MILIONI DI EURO

La stima complessiva degli investimenti previsti per i 10 Comuni aderenti all'**ITI** si aggira intorno a **500 milioni di euro**, distribuiti su un arco temporale di **9 anni (2026-2034)**. Questo importo include sia i progetti strategici già individuati, sia le esigenze infrastrutturali e operative che emergeranno nel corso dell'attuazione del piano.





FLESSIBILITÀ E ADATTAMENTO

L'importo stimato non è definitivo e potrà essere soggetto a variazioni in funzione dell'evoluzione dei singoli progetti, garantendo un adattamento alle necessità del territorio e alle opportunità di finanziamento disponibili.

UN VANTAGGIO PER I COMUNI: NESSUN IMPATTO SUI BILANCI

I beneficiari diretti di questo investimento saranno esclusivamente i 10 Comuni dell'**ITI**, che potranno realizzare opere strategiche senza intaccare le proprie risorse finanziarie.

- **Nessun utilizzo della spesa corrente**
  l'attuazione del programma **ITI** non comporterà costi aggiuntivi per i bilanci delle Amministrazioni Comunali coinvolte.
- **Copertura totale dei costi**
  Tutte le attività legate all'attuazione dei progetti ITI saranno finanziate dai fondi europei, con percentuali di copertura stabilite dai regolamenti comunitari.







L'ORGANIZZAZIONE DELL'ITI SMARTLAND IL SOLE E L'AZZURRO

Per assicurare l'attuazione efficace della strategia territoriale, l'**ITI** si articola in una struttura di governance multilivello composta da otto organi, come disciplinato dal Documento di Organizzazione **ITI** approvato dai Consigli Comunali:

1 **Assemblea dei Sindaci**
Organo di indirizzo politico-strategico
Composta dai Sindaci dei 10 Comuni. Approva modifiche alla strategia, piani finanziari, riprogrammazioni e decisioni strategiche.
Si riunisce almeno una volta l'anno.

2 **Comune Capofila**
Rappresentanza legale
Rappresenta il partenariato verso UE, Stato, Regione e soggetti terzi. Coordina amministrativamente i Comuni.

3 **Cabina di Regia**
Coordinamento operativo centrale
Elabora il Piano Operativo annuale, coordina l'attuazione, monitora lo stato di avanzamento fisico e finanziario, propone soluzioni alle criticità.
Si riunisce trimestralmente.

4 **Soggetto Attuatore (GALP)**
Gestione tecnica e amministrativa
Il GALP Il Sole e l'Azzurro è soggetto attuatore dell'**ITI** che, con il supporto di un advisor tecnico, fornisce supporto tecnico ai Comuni, gestisce progetti, rendicontazione e certificazione spese.

5 Segreteria Tecnica
Supporto amministrativo
Gestisce documentazione, supporta redazione atti, assiste i Comuni, cura la comunicazione istituzionale.

6 Coordinamento Uffici Comunali ITI
Presidio territoriale
Un referente tecnico per ogni Comune coordinato centralmente dal Soggetto Attuatore.
Il presidio garantisce supporto amministrativo locale, monitoraggio delle attività operative e gestione delle eventuali criticità.

7 Tavoli Tematici
Partecipazione stakeholder
Cinque tavoli consultivi:
1. Sviluppo Economico e Innovazione;
2. Turismo Sostenibile;
3. Ambiente, Energia e Mobilità;
4. Blue Economy;
5. Inclusione Sociale.

8 Comitato Tecnico Scientifico
Consulenza specialistica
Esperti in ricerca, innovazione, trasferimento tecnologico. Valutano coerenza scientifica degli interventi.

Con un solido sistema di governance, l'**ITI Il Sole e l'Azzurro Smartland** si prepara a diventare un esempio di sviluppo territoriale integrato, capace di combinare innovazione, sostenibilità e inclusione.





INDIVIDUAZIONE DELL'ADVISOR TECNICO

Strategia Attuativa

Attraverso una procedura di gara ad evidenza pubblica si individuerà il partner privato che supporterà il GALP nell'attuazione dell'**ITI** costituendo un Partenariato Pubblico-Privato Istituzionalizzato (art. 17 D.Lgs. 175/2016 e artt. 71, 108, 174 D.Lgs. 36/2023).



PROCEDURA DI SELEZIONE

1 Selezione dell'Advisor Tecnico

Il GALP seleziona, mediante procedura di evidenza pubblica, un partner privato qualificato (Advisor Tecnico) che:

- possieda esperienza nella gestione di progetti di sviluppo territoriale;
- disponga di competenze tecniche e amministrative specializzate.

2 Affidamento Servizi Integrati

L'Advisor selezionato supporterà il GALP nell'attuazione dei seguenti servizi:

- Progettazione dei progetti strategici **ITI**
- Direzione tecnica e coordinamento esecuzione
- Rendicontazione tecnica e finanziaria
- Certificazione delle spese ammissibili
- Supporto alla gestione amministrativa Enti Locali

Durata: 9 anni (2026-2034)





VANTAGGI PER I COMUNI

- Supporto tecnico specializzato senza oneri diretti sui bilanci
- Competenze private integrate con controllo pubblico strategico (GALP)
- Condivisione del rischio operativo
- Investimento iniziale privato come garanzia di impegno
- Flessibilità e adattabilità ai progetti effettivamente attivati

RISULTATI ATTESI

Come l'ITI Risolve un Problema Strutturale

L'ITI risponde alla cronica carenza di personale tecnico e amministrativo negli uffici comunali, che spesso impedisce la realizzazione di opere infrastrutturali e l'utilizzo efficiente dei fondi pubblici nei tempi assegnati.

ITI SmartLand Il Sole e l'Azzurro fornisce:

- **Risorse e competenze tecniche dedicate**
  Team qualificato di project manager, esperti di rendicontazione, professionisti specialisti;
- **Trasformazione di idee in progetti concreti**
  Supporto a progettazione definitiva/esecutiva, procedure di gara, gestione amministrativa;
- **Gestione finanziaria conforme**
  Controllo regolarità spese, rendicontazione certificata, massimizzazione fondi ammissibili;
- **Coordinamento multi-stakeholder**
  Sinergia tra Comuni, comunicazione trasparente, risoluzione tempestiva criticità;
- **Rendicontazione trasparente**
  Relazioni periodiche, dashboard monitoraggio, accountability verso cittadini.

IMPATTO TERRITORIALE

(Impatti attesi al 2034)

INDICATORI QUANTITATIVI

Investimenti pubblici attivati: € 500 milioni

Risorse europee (FESR, FSE+), nazionali e regionali mobilitate per 9 anni di programmazione. Un investimento interamente destinato ai Comuni per la realizzazione di infrastrutture e servizi territoriali, che non inciderà sui bilanci comunali e costituirà una leva straordinaria per lo sviluppo sostenibile dell'area costiera.

Greenway: ~100 km

Un corridoio ciclopedonale continuo che collega 10 Comuni e abilita mobilità sostenibile, turismo attivo e collegamento tra aree urbane e naturali. Ridurrà la dipendenza dal trasporto privato e migliorerà qualità della vita e la fruizione del territorio.

Litorali rigenerati: ~50 km di costa

Interventi di ripascimento, difesa dall'erosione e rigenerazione ambientale che stabiliranno i litorali esposti, recupereranno spiagge, proteggeranno le infrastrutture esistenti e ricreeranno habitat naturali per la biodiversità marina.

Immobili storici restaurati: 15-20

Edifici di valore storico, artistico e culturale (castelli, borghi marinari, palazzi storici) di proprietà pubblica verranno conservati, rifunzionalizzati e aperti al pubblico. Ciò innalzerà l'attrattività turistica e la qualità urbana dei centri storici.

Posti lavoro creati/mantenuti: 2.000-2.500

Occupazione generata in fase costruttiva (lavori pubblici), gestionale (servizi, turismo, cultura) e permanente (artigianato, commercio, ricettività). Prioritaria l'inclusione di giovani, donne e persone in situazioni di fragilità sociale.

Nuovi arrivi turistici: +200.000-300.000 presenze annue

Incremento di flussi derivanti da turismo balneare, cicloturistico, culturale e nautico. Questo genererà ricchezza distribuita nei servizi (alloggio, ristorazione, commercio, guide) e compenserà la stagionalità con offerta culturale destagionalizzata.

Emissioni CO_2 evitate: ~50.000 tonnellate/anno

Riduzione di gas climalteranti da mobilità sostenibile (greenway, trasporto pubblico), efficienza energetica edifici, energie rinnovabili e gestione intelligente dei consumi.
Contribuisce agli impegni europei di neutralità climatica 2050.





INDICATORI QUANTITATIVI

Coesione territoriale e riduzione divari

L'ITI promuove l'integrazione tra Comuni che storicamente hanno avuto limitate capacità di cooperazione, inserendoli in un sistema di governance condivisa e di investimenti coordinati.

Sostenibilità ambientale e transizione ecologica

Attraverso i corridoi tematici su energia, ambiente e mobilità, il territorio abbandona il modello estrattivo/inquinante verso un modello circolare e rigenerativo. Protezione marina, gestione sostenibile delle acque e tutela della biodiversità divengono leve di sviluppo, non costi.

Inclusione sociale e accesso servizi

Investimenti in scuole, spazi pubblici accessibili, servizi digitali e mobilità garantiranno che giovani, anziani, persone disabili e fasce marginalizzate abbiano pari opportunità di accesso a istruzione, lavoro, cultura e partecipazione civica.

Valorizzazione identità culturale

Il patrimonio locale (storia, tradizioni, artigianato, enogastronomia) non sarà più visto come eredità statica, ma come capitale culturale generatore di reddito, occupazione qualificata e senso di appartenenza comunitaria rinnovato.

Resilienza climatica e adattamento territoriale

Protezione costiera, gestione idrogeologica, energie rinnovabili e infrastrutture verdi prepareranno il territorio ai rischi climatici futuri (alluvioni, siccità, innalzamento mari) e trasformeranno la vulnerabilità in vantaggio competitivo.





CONCLUSIONI: UN PERCORSO CONDIVISO VERSO IL FUTURO

L'ITI **"Il Sole e l'Azzurro SmartLand"** rappresenta un'opportunità storica per i 10 Comuni della costa Sud Occidentale della Sicilia. Non è solo uno strumento di finanziamento, ma un **nuovo modello di governance territoriale** che:

- Supera la frammentazione amministrativa mediante coordinamento integrato.
- Colma la carenza di personale tecnico con assistenza specializzata continuativa.
- Trasforma idee in progetti concreti con qualità elevata.
- Assicura trasparenza e chiarezza nell'azione amministrativa verso i cittadini.
- Realizza sviluppo sostenibile, equo e inclusivo.

Orizzonte 2034: Una costa rigenerata

Al termine dei 9 anni, il territorio avrà:

- Una rete di mobilità dolce (greenway 100 km)
- Litorali protetti e rigenerati
- Infrastrutture portuali moderne
- Patrimonio storico valorizzato
- Territorio resiliente ai rischi
- Comunità digitalmente consapevole
- Occupazione di qualità
- Coesione sociale rafforzata

Il ruolo cruciale dei Sindaci e delle Comunità

Il successo dell'**ITI** dipende dall'impegno attivo dei Sindaci, amministratori, tecnici comunali e comunità locali.
Ogni Comune si assume responsabilità di governo verso i propri cittadini.





PROSSIMI PASSI IMMEDIATI (2026) COSTITUZIONE DELLA GOVERNANCE ITI

La realizzazione dell'**ITI "SmartLand Il Sole e l'Azzurro"** richiede l'istituzione sequenziale di otto organi di governance, ciascuno con funzioni specifiche e complementari:

- Assemblea dei Sindaci - Organo di indirizzo politico-strategico
- Comune Capofila - Rappresentanza legale
- Cabina di Regia - Coordinamento operativo centrale
- Advisor Tecnico - Gestione tecnica e amministrativa
- Segreteria Tecnica - Supporto amministrativo
- Coordinamento Uffici Comunali ITI - Presidio territoriale
- Tavoli Tematici - Partecipazione stakeholder
- Comitato Tecnico Scientifico - Consulenza specialistica

Con l'istituzione sequenziale di questi otto organismi si completa l'architettura gestionale e decisionale dell'ITI, garantendo trasparenza, accountability e efficacia operativa della governance territoriale per il periodo 2026-2034.







CONTATTI

ITI Il Sole e l'Azzurro SmartLand
GALP Il Sole e l'Azzurro
tra Selinunte, Sciacca e Vigata S.c.ar.l.

Via Roma, 13 - 92019 Sciacca (AG)

gacsoleazzurro@gmail.com

gac@mypec.it

www.flagsoleazzurro.it

Coordinatore Responsabile ITI
ing. Giovanni Borsellino
gacsoleazzurro@gmail.com

Scarica questa brochure in pdf

UNIONE EUROPEA

Fondo Europeo Affari Marittimi Pesca e Acquacoltura
PN 2021 2027 FEAMPA

REGIONE SICILIANA
Assessorato Agricoltura
Sviluppo Rurale e Pesca
Mediterranea

GRUPPO DI AZIONE LOCALE DELLA PESCA
GALP
IL SOLE E L'AZZURRO
TRA SELINUNTE - SCIACCA E VIGATA

